

GENEHMIGUNG

Einwohnergemeinde Grafenried

Überbauungsordnung «Hohlenweg» mit Zonenplanänderung

Zonenplanausschnitt 1:1000

Die Überbauungsordnung besteht aus:

- Überbauungsplan
- Überbauungsvorschriften
- **Zonenplanausschnitt**

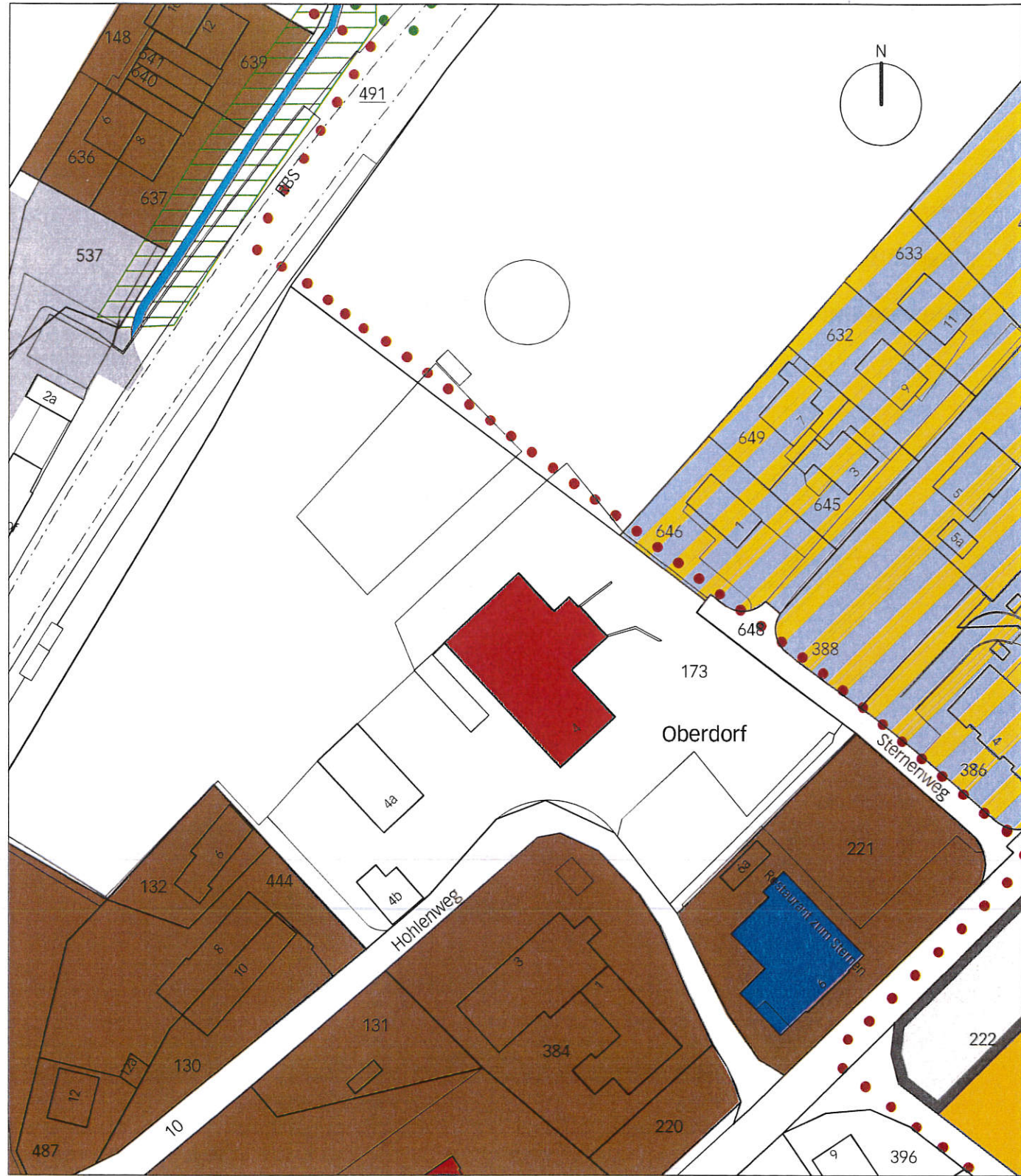
Weitere Unterlagen:

- Erläuterungsbericht

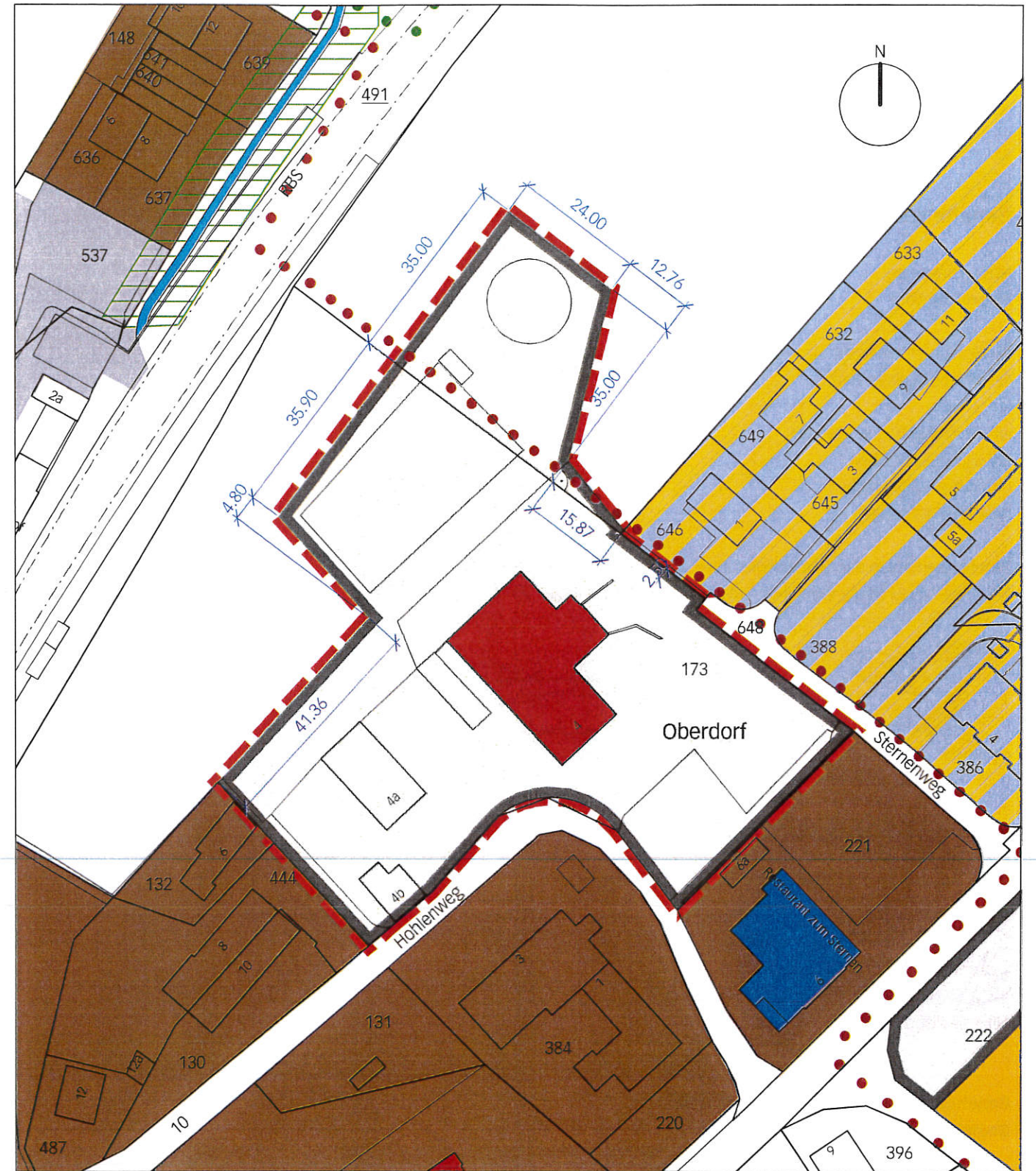
Dezember 2013

grafenried/hohlenweg/4/pläne/4335_131218_ge/ar/ph/dr

Alter Zustand



Neuer Zustand



Legende

Inhalte:

Perimeter der Zonenplanänderung

Überbauungsordnung

Hinweise:

Kernzone

Wohn- und Gewerbezone
2-geschossig WG2

Zone für öffentliche Nutzungen

Gewässerbereich

Landwirtschaftszone LWZ

schützenswerte / erhaltenswerte Objekte

Ortsbildschutzgebiet

UeO Überbauungsordnung bestehend

Landschaftsschutzgebiet

Gewässer

Genehmigungsvermerke


Mitwirkung vom 2. Februar – 4. März 2013
Vorprüfung vom 15. Mai 2013

Publikation im amtlichen Anzeiger 19. + 26. Juli 2013
Öffentliche Auflage vom 19. Juli – 19. August 2013

Einspracheverhandlungen am –
Erledigte Einsprachen –
Unerledigte Einsprachen –
Rechtsverwahrungen –

Beschlossen durch den Gemeinderat am 11. Juni 2013
Beschlossen durch die Gemeindeversammlung am 2. Dezember 2013

Präsident



Ivo Bravin


Sekretär



Michael Riedo

Die Richtigkeit dieser Angaben bescheinigt:
Grafenried,

Gemeindeschreiber



Michael Riedo

**Genehmigt durch das kantonale Amt für
Gemeinden und Raumordnung**

15. Jan. 2014

